Nadleśnictwo Lipinki
Lasy Państwowe

Oberförsterei Lipinki

Żary, den 20 März 2014

Oberförsterei Lipinki – allgemeine Informationen

Die Oberförsterei Lipinki ist eine von 20 Oberförstereien, die der Regionaldirektion der Staatsforste in Zielona Góra unterstehen.

- **Lage:** der südwestliche Teil der Wojewodschaft Lubuskie
- **Reichweite:** Landkreise Żary und Żagań
- **Planungsgebiete:** Żary, Trzebiel, Lipinki
- **Forstreviere:** Sieciejów, Zielony Las, Olbrachtów, Suchleb, Grotów, Olszyna, Trzebiel, Niwica, Żarki, Nowe Czaple, Złotnik, Marszów, Żagań, Baumschule

„Promotion der grenzüberschreitenden Zusammenarbeit von der Oberförsterei Lipinki und Landratsamt Bautzen Kreisforstamt"

Unia Europejska. Europejski Fundusz Rozwoju Regionalnego: Inwestujemy w waszą przyszłość/ Europäische Union. Europäischer Fonds für regionale Entwicklung: Investition in Ihre Zukunft

budyšin bautzen DER LANDKREIS

SNPL 2007–2013

Oberförsterei Lipinki – allgemeine Informationen

- **Fläche der Oberförsterei:**
  - **gesamt:** 24 500 ha
  - **Wälder :** 23 200 ha

- **Fläche mit der Einteilung in die Planungsgebiete:**
  - **Żary:** 6570 ha
  - **Trzebiel:** 8840 ha
  - **Lipinki:** 8950 ha

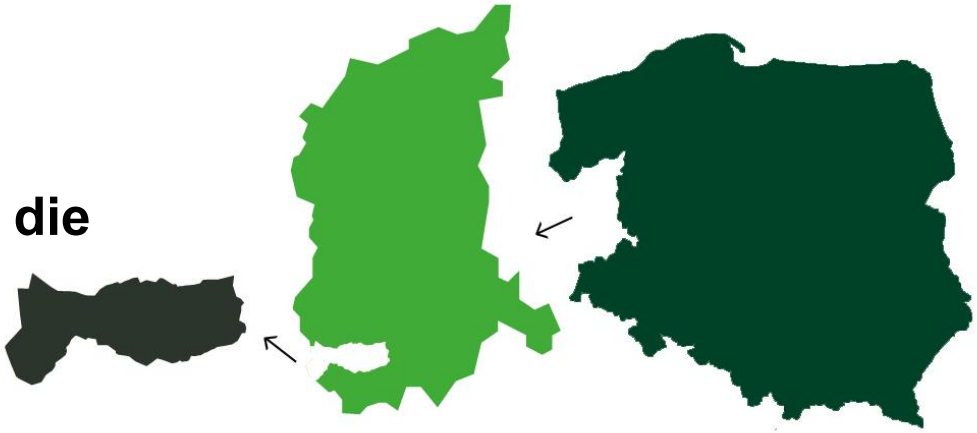

„Promotion der grenzüberschreitenden Zusammenarbeit von der Oberförsterei Lipinki und Landratsamt Bautzen Kreisforstamt"

Unia Europejska. Europejski Fundusz Rozwoju Regionalnego: Inwestujemy w waszą przyszłość/ Europäische Union. Europäischer Fonds für regionale Entwicklung: Investition in Ihre Zukunft

budyšin bautzen DER LANDKREIS

SNPL 2007–2013

Oberförsterei Lipinki - Geschichte

In der Geschichte der der Oberförsterei Lipinki unterliegenden Wälder kann man zwei Zeiträume unterscheiden – bis 1945 und nach 1945.

Zeitraum bis 1945

- Die Wälder als das private Eigentum gehörten einem Grundbesitz, den Kleinwaldeigentümern und Städten Żary, Żagań, Łęknica
- Forstwirtschaft ohne Waldeinrichtungspläne

Zeitraum nach 1945

- Die Verstaatlichung der Waldressourcen aufgrund des Dekrets über die Agrarreform und des Dekrets über die Übernahme einiger Forstgebiete in das Eigentum des Staatsschatzes
- Beginn der Waldbewirtschaftung

„Promotion der grenzüberschreitenden Zusammenarbeit von der Oberförsterei Lipinki und Landratsamt Bautzen Kreisforstamt"

Unia Europejska. Europejski Fundusz Rozwoju Regionalnego: Inwestujemy w waszą przyszłość/ Europäische Union. Europäischer Fonds für regionale Entwicklung: Investition in Ihre Zukunft

budyšin bautzen DER LANDKREIS

SNPL 2007–2013

Oberförsterei Lipinki - Geschichte

Die Oberförsterei Lipinki ist infolge des Zusammenschlusses von 3 Oberförstereien: Żary, Trzebiel und Lipinki nach den organisatorischen Änderungen in den Staatsforsten in den Jahren 1972 und 1973 entstanden

Die ehemaligen Oberförstereien (heute Planungsgebieten) wurden erschaffen:

- Oberförsterei Lipinki im Jahre 1948 aus den abgegrenzten Gebieten von den früher organisierten Oberförstereien: Żary, Wymiarki und Traby
- Oberförsterei Trzebiel (früher Traby) im Jahre 1948
- Oberförsterei Żary (die ehemalige Oberförsterei Żuraw) im Jahre 1945

„Promotion der grenzüberschreitenden Zusammenarbeit von der Oberförsterei Lipinki und Landratsamt Bautzen Kreisforstamt"

Unia Europejska. Europejski Fundusz Rozwoju Regionalnego: Inwestujemy w waszą przyszłość/ Europäische Union. Europäischer Fonds für regionale Entwicklung: Investition in Ihre Zukunft

budyšin bautzen DER LANDKREIS

SNPL 2007–2013

Oberförsterei Lipinki - Geschichte

„Promotion der grenzüberschreitenden Zusammenarbeit von der Oberförsterei Lipinki und Landratsamt Bautzen Kreisforstamt"

Unia Europejska. Europejski Fundusz Rozwoju Regionalnego: Inwestujemy w waszą przyszłość/ Europäische Union. Europäischer Fonds für regionale Entwicklung: Investition in Ihre Zukunft

budyšin bautzen DER LANDKREIS

SNPL 2007–2013

Oberförsterei Lipinki - Waldressourcen

- **Anteil der Waldgebiete**
  - Nadelwälder: 66,93%
  - Mischwälder: 32,2%
  - Erlenwälder: 0,40%
  - Auwälder: 0,47%

- **Anteil der waldbildenden Gattungen**
  - Kiefer: 82,03%
  - europäische Läche 0,24%
  - Gemeine Fichte : 0,60%
  - Rotbuche: 1,19%
  - Eiche: 6,02%
  - Ahorn, Bergahorn, Ulme: 0,03%
  - Esche:0,02%
  - Heinbuche : 0,04%
  - Birke, Akazie : 7,61%
  - Erle: 1,87%
  - Pappel, Espe : 0,29%
  - Linde : 0,06%

„Promotion der grenzüberschreitenden Zusammenarbeit von der Oberförsterei Lipinki und Landratsamt Bautzen Kreisforstamt"

Unia Europejska. Europejski Fundusz Rozwoju Regionalnego: Inwestujemy w waszą przyszłość/ Europäische Union. Europäischer Fonds für regionale Entwicklung: Investition in Ihre Zukunft

budyšin bautzen DER LANDKREIS

SNPL 2007–2013

Oberförsterei Lipinki - Waldressourcen

Anteil der Baumarten in eizelnen Altersklassen

- I .Altersklasse und nicht bewaldet – Baumbestand im Alter bis 20 Jahren
- II. Altersklasse - Baumbestände im Alter von 21 bis 40 Jahren
- III. Altersklasse– Baumbestände im Alter von 41 bis 60 Jahren
- IV. Altersklasse - Baumbestände im Alter von über 60 Jahren

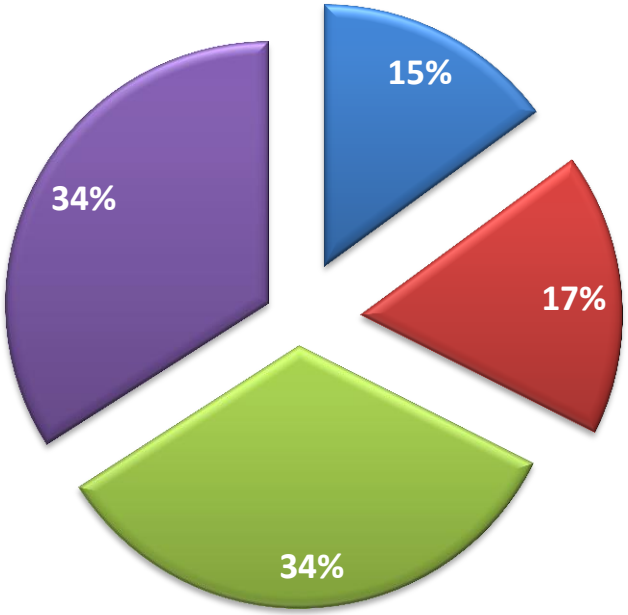

„Promotion der grenzüberschreitenden Zusammenarbeit von der Oberförsterei Lipinki und Landratsamt Bautzen Kreisforstamt"

Unia Europejska. Europejski Fundusz Rozwoju Regionalnego: Inwestujemy w waszą przyszłość/ Europäische Union. Europäischer Fonds für regionale Entwicklung: Investition in Ihre Zukunft

budyšin bautzen DER LANDKREIS

SNPL 2007–2013

Oberförsterei Lipinki – Waldbau

Die Oberförsterei Lipinki besitzt ihre eigene Baumschule.

Fläche: 915,74 ar

Standort: Planungsgebiet Lipinki, Forstrevier Suchleb

Ziel: Deckung des Bedarfs an Setzlingen für die Verjüngung und Aufforstung

Die vorwiegenden Bodentypen: die Kryptobleicherden, die auf Basis vom Geschiebedecksand und Kiesformationen oder Kies entstanden sind und Herstellung von Setzlingen für alle auf dem Gebiet der Oberförsterei Lipinki auftretenden Standortstype der Wälder erlauben

„Promotion der grenzüberschreitenden Zusammenarbeit von der Oberförsterei Lipinki und Landratsamt Bautzen Kreisforstamt"

Unia Europejska. Europejski Fundusz Rozwoju Regionalnego: Inwestujemy w waszą przyszłość/ Europäische Union. Europäischer Fonds für regionale Entwicklung: Investition in Ihre Zukunft

budyšin bautzen DER LANDKREIS

SNPL 2007–2013

Oberförsterei Lipinki - Baumschule

„Promotion der grenzüberschreitenden Zusammenarbeit von der Oberförsterei Lipinki und Landratsamt Bautzen Kreisforstamt"

Unia Europejska. Europejski Fundusz Rozwoju Regionalnego: Inwestujemy w waszą przyszłość/ Europäische Union. Europäischer Fonds für regionale Entwicklung: Investition in Ihre Zukunft

budyšin bautzen DER LANDKREIS

SNPL 2007–2013

Oberförsterei Lipinki – Waldbau

Die Oberförsterei Lipinki besitzt ihre eigenen Saatguterntebestände, die fast alle ihre Bedürfnisse zu decken erlauben. Zu den Samenobjekten gehören:

- **Wirtschaftliche Samenbaumbestände von solchen Spezies wie:**
  - Waldkiefer – 190,99 ha
  - gemeine Tanne – 4,36 ha
  - europäische Lärche – 2,91 ha
  - Schwarzkiefer – 3,01 ha
  - Hänge - Birke – 4,50 ha
  - Rotbuche– 23,72 ha
  - Stieleiche– 53,97 ha
- **Ausgeschlossene Samenbaumbestände von solchen Gattungen wie:**
  - Waldkiefer – 15,85 ha
  - Hänge - Birke – 5,35 ha
  - Rotbuche – 21,16 ha

„Promotion der grenzüberschreitenden Zusammenarbeit von der Oberförsterei Lipinki und Landratsamt Bautzen Kreisforstamt"

Unia Europejska. Europejski Fundusz Rozwoju Regionalnego: Inwestujemy w waszą przyszłość/ Europäische Union. Europäischer Fonds für regionale Entwicklung: Investition in Ihre Zukunft

budyšin bautzen DER LANDKREIS

SNPL 2007–2013

Oberförsterei Lipinki – Waldbau

Die Oberförsterei Lipinki besitzt 7 Blöcke von Mischkulturen. Die Gesamtflächen betragen:

- Waldkiefer – 186,37 ha
- Stieleiche – 83,06 ha
- Traubeneiche – 31,38 ha
- Rotbuche – 17,25 ha
- Hänge – Birke – 15,10 ha

- **Plusbaum – Waldkiefer**

„Promotion der grenzüberschreitenden Zusammenarbeit von der Oberförsterei Lipinki und Landratsamt Bautzen Kreisforstamt"

Unia Europejska. Europejski Fundusz Rozwoju Regionalnego: Inwestujemy w waszą przyszłość/ Europäische Union. Europäischer Fonds für regionale Entwicklung: Investition in Ihre Zukunft

budyšin bautzen DER LANDKREIS

SNPL 2007–2013

Oberförsterei Lipinki – Naturschutzformen

Waldreservat „Am Mühlbach“ („Nad Młyńską Strugą”)

Gründung: 1970
Fläche: 132,56 ha
Stadt: Łęknica
Schutzziel: die Rettung der wertvollsten, auf dem Gebiet der Lausitzer Neiße (Nysa Łużycka) gelegenen Forstgebiete und Stoppen des Verfalls der übermäßig entwässerten Wasserökosysteme.

„Promotion der grenzüberschreitenden Zusammenarbeit von der Oberförsterei Lipinki und Landratsamt Bautzen Kreisforstamt”

Unia Europejska. Europejski Fundusz Rozwoju Regionalnego: Inwestujemy w waszą przyszłość/ Europäische Union. Europäischer Fonds für regionale Entwicklung: Investition in Ihre Zukunft

budyšin bautzen DER LANDKREIS

SNPL 2007–2013

Oberförsterei Lipinki – Naturschutzformen

Landschaftspark: Muskauer Faltenbogen (Łuk Mużakowa)

Gründung: 2001
Fläche: 18 200 ha
Stadt: Łęknica
Schutzziel: Der Schutz des polnischen Teils der in der Elstereiszeit gebildeten Stirnmoräne. Die Moräne erstreckt sich beiderseits der einen Abschnitt der deutsch-polnischen Grenze bildenden Lausitzer Neiße (Nysa Łużycka**)**

„Promotion der grenzüberschreitenden Zusammenarbeit von der Oberförsterei Lipinki und Landratsamt Bautzen Kreisforstamt"

Unia Europejska. Europejski Fundusz Rozwoju Regionalnego: Inwestujemy w waszą przyszłość/ Europäische Union. Europäischer Fonds für regionale Entwicklung: Investition in Ihre Zukunft

budyšin bautzen DER LANDKREIS

SNPL 2007–2013

Oberförsterei Lipinki – Naturschutzformen

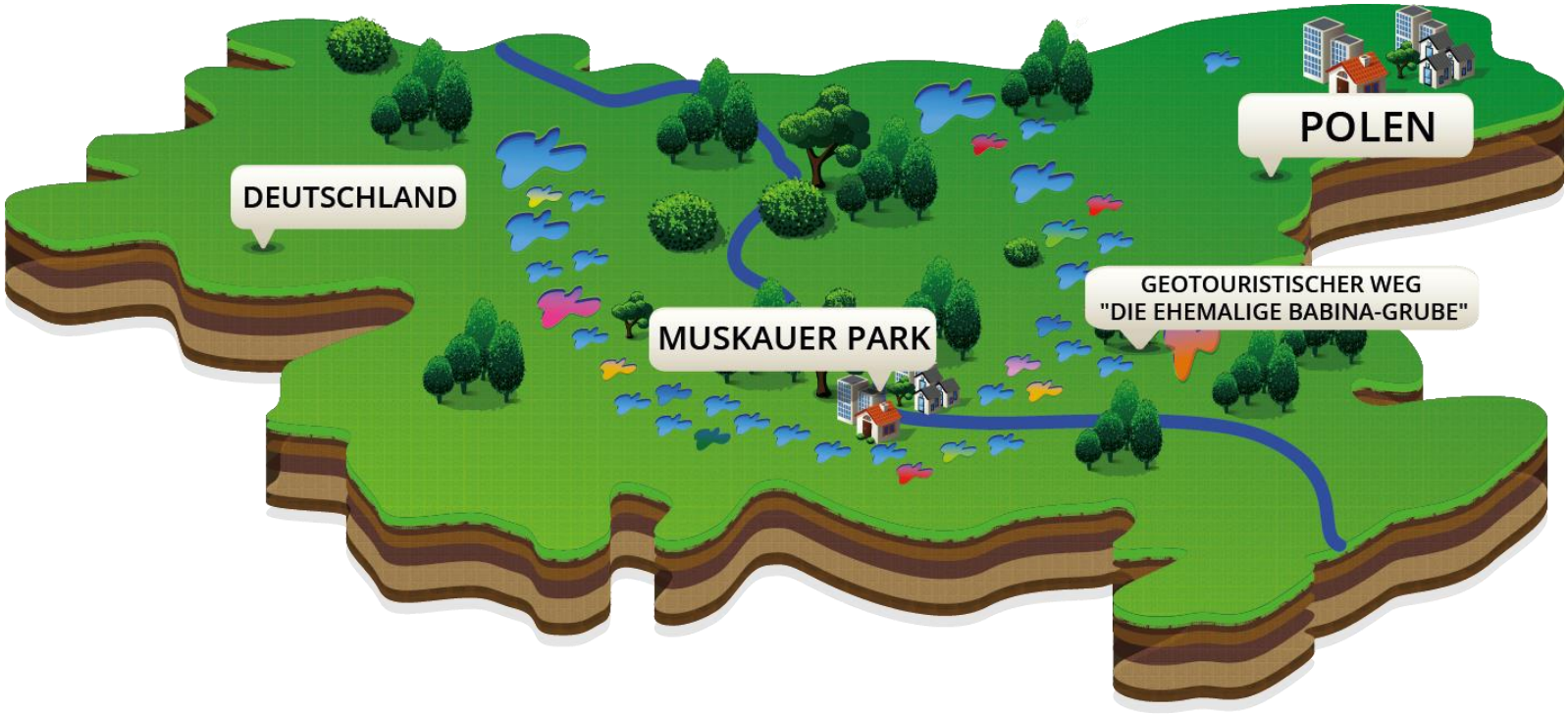

„Promotion der grenzüberschreitenden Zusammenarbeit von der Oberförsterei Lipinki und Landratsamt Bautzen Kreisforstamt"

Unia Europejska. Europejski Fundusz Rozwoju Regionalnego: Inwestujemy w waszą przyszłość/ Europäische Union. Europäischer Fonds für regionale Entwicklung: Investition in Ihre Zukunft

budyšin bautzen DER LANDKREIS

SNPL 2007–2013

Oberförsterei Lipinki – Naturschutzformen

Der Europäische Geopark „Muskauer Faltenbogen“ (Łuk Mużakowa)

- **Naturschutzziel:** Weiterleiten vom Wissen über die Suche und Gewinnung von Rohstoffen, Änderungen der Naturlandschaft im Zusammenhang mit dem Bergbau und über den Zusammenhang zwischen der Kultur- und Bergbauindustrieentwicklung

- Das Gebiet zeichnet sich durch das große natürliche Reichtum der abiotischen Welt vom besonderen wissenschaftlichen Wert aus

- Es gibt hier 95 Geotypen, davon 34 auf der polnischen Seite, sie befinden sich in der Nähe von Tuplice, Trzebiela und Łęknica

„Promotion der grenzüberschreitenden Zusammenarbeit von der Oberförsterei Lipinki und Landratsamt Bautzen Kreisforstamt“

Unia Europejska. Europejski Fundusz Rozwoju Regionalnego: Inwestujemy w waszą przyszłość/ Europäische Union. Europäischer Fonds für regionale Entwicklung: Investition in Ihre Zukunft

budyšin bautzen DER LANDKREIS

SNPL 2007–2013

Oberförsterei Lipinki – Naturschutzformen

Der Europäische Geopark „Muskauer Faltenbogen“ (Łuk Mużakowa)

Auf dem Gebiet des Geoparks gibt es viele Wasserbecken mit starkem Versäuerungsgrad, die auf den Standorten der früheren Braunkohlegewinnung (Untertage- und Tagebau) entstanden sind.

„Promotion der grenzüberschreitenden Zusammenarbeit von der Oberförsterei Lipinki und Landratsamt Bautzen Kreisforstamt“

Unia Europejska. Europejski Fundusz Rozwoju Regionalnego: Inwestujemy w waszą przyszłość/ Europäische Union. Europäischer Fonds für regionale Entwicklung: Investition in Ihre Zukunft

budyšin bautzen DER LANDKREIS

SNPL 2007–2013

Oberförsterei Lipinki – Naturschutzformen

Landschaftspark „ Muskauer Faltenbogen” (Łuk Mużakowa)

- Der Name kommt von der Gebietsform, die einen Streifen der nach Norden gerichteten gebogenen Stirrnmoränen in Form eines Hufeisens bildet
- Die Moräne wurde infolge der Aktivität des Inlandeises geformt
- Die Stirnmoräne ist vom Weltall sichtbar
- Die Gesamtfläche der Moräne beträgt ca. 170 km², davon 75 km² liegen auf dem Gebiet Polens

„Promotion der grenzüberschreitenden Zusammenarbeit von der Oberförsterei Lipinki und Landratsamt Bautzen Kreisforstamt”

Unia Europejska. Europejski Fundusz Rozwoju Regionalnego: Inwestujemy w waszą przyszłość/ Europäische Union. Europäischer Fonds für regionale Entwicklung: Investition in Ihre Zukunft

budyšin bautzen DER LANDKREIS

SNPL 2007–2013

Oberförsterei Lipinki – Naturschutzformen

Muskauer Park „Muskauer Faltenbogen“

Am 2. Juli 2004 wurde Muskauer Faltenbogen in die Liste des UNESCO – Welterbes eingetragen

„Promotion der grenzüberschreitenden Zusammenarbeit von der Oberförsterei Lipinki und Landratsamt Bautzen Kreisforstamt"

Unia Europejska. Europejski Fundusz Rozwoju Regionalnego: Inwestujemy w waszą przyszłość/ Europäische Union. Europäischer Fonds für regionale Entwicklung: Investition in Ihre Zukunft

budyšin bautzen DER LANDKREIS

SNPL 2007–2013

Oberförsterei Lipinki – Naturschutzformen

Landschaftsschutzgebiete:

- **Die östliche Gegend um Lubsko (Wschnodnie okolice Lubska)** - umfasst den nördlichen Teil des Forstreviers Sieciejów; die Fläche 17 536 ha, davon 321 ha in den Grenzen der Oberförsterei Lipinki

- **Sorauer Wald (Las Żarski)** – befindet sich in der Gemeinde Żary, zwischen der Stadt Żary und der Ortschaft Łaz, das ganze Gebiet mit der Fläche 1688 ha unterliegt der Oberförsterei Lipinki

„Promotion der grenzüberschreitenden Zusammenarbeit von der Oberförsterei Lipinki und Landratsamt Bautzen Kreisforstamt"

Unia Europejska. Europejski Fundusz Rozwoju Regionalnego: Inwestujemy w waszą przyszłość/ Europäische Union. Europäischer Fonds für regionale Entwicklung: Investition in Ihre Zukunft

budyšin bautzen DER LANDKREIS

SNPL 2007–2013

Oberförsterei Lipinki – Sorauer Wald (Las Żarski)

„Promotion der grenzüberschreitenden Zusammenarbeit von der Oberförsterei Lipinki und Landratsamt Bautzen Kreisforstamt"

Unia Europejska. Europejski Fundusz Rozwoju Regionalnego: Inwestujemy w waszą przyszłość/ Europäische Union. Europäischer Fonds für regionale Entwicklung: Investition in Ihre Zukunft

budyšin bautzen DER LANDKREIS

SNPL 2007–2013

Oberförsterei Lipinki – Naturschutzformen

Landschaftsschutzgebiete:

- **Boberflusstal (Dolina Bobru)** - umfasst alle, an dem Fluss Bóbr und an der östlichen Grenze des Planungsgebiets Żary gelegenen Gebiete. In den Grenzen der Oberförsterei Lipinki befindet sich das Gebiet mit der Fläche von 209 ha.
- **Urwald von Bogumiłów (Bory Bogumiłowskie) -** umfasst den mittleren und südwestlichen Teil des Forstreviers Olbrachtów, den größten Teil des Forstreviers Sucheb und den südöstlichen Teil des Forstreviers Grotów, die Fläche beträgt 8910 ha, davon 2900 ha in den Grenzen der Oberförsterei Lipinki

Die Gesamtfläche aller Gebiete beträgt: 5119 ha.

„Promotion der grenzüberschreitenden Zusammenarbeit von der Oberförsterei Lipinki und Landratsamt Bautzen Kreisforstamt"

Unia Europejska. Europejski Fundusz Rozwoju Regionalnego: Inwestujemy w waszą przyszłość/ Europäische Union. Europäischer Fonds für regionale Entwicklung: Investition in Ihre Zukunft

budyšin bautzen DER LANDKREIS

SNPL 2007–2013

Oberförsterei Lipinki – Naturschutzformen

Gebiete Natura 2000 – Biotopgebiete:

- **Tal vom Fluss Lubsza (Dolina Lubszy) –** umfasst ein Fragment des Forstreviers Sieciejów in der Wojewodschaft Lubuskie. Die Fläche in den Grenzen der Oberförsterei Lipinki beträgt 171,60 ha
- **Sorauer Wald (Las Żarski)** – das Gebiet liegt in dem Forstrevier „Zielony Las“ und umfasst fast das ganze Territorium, die Fläche beträgt 1245,10 ha
- **Skroda** – Die Fläche beträgt 172,60. Das Gebiet ist in der Nähe von Rościce – der Ortschaft in der Wojewodschaft Lubuskie gelegen

„Promotion der grenzüberschreitenden Zusammenarbeit von der Oberförsterei Lipinki und Landratsamt Bautzen Kreisforstamt“

Unia Europejska. Europejski Fundusz Rozwoju Regionalnego: Inwestujemy w waszą przyszłość/ Europäische Union. Europäischer Fonds für regionale Entwicklung: Investition in Ihre Zukunft

budyšin bautzen DER LANDKREIS

SNPL 2007–2013

Oberförsterei Lipinki – Skroda

„Promotion der grenzüberschreitenden Zusammenarbeit von der Oberförsterei Lipinki und Landratsamt Bautzen Kreisforstamt"

Unia Europejska. Europejski Fundusz Rozwoju Regionalnego: Inwestujemy w waszą przyszłość/ Europäische Union. Europäischer Fonds für regionale Entwicklung: Investition in Ihre Zukunft

budyšin bautzen DER LANDKREIS

SNPL 2007–2013

Oberförsterei Lipinki – Naturschutzformen

Gebiete Natura 2000 – Biotopgebiete:

- **Auen der Lausitzer Neisse (Łęgi nad Nysą Łużycką) -** Das Gebiet mit der Fläche 107,24 ha wird von der Oberförsterei Lipinki verwaltet. Auf diesem Gebiet befindet sich das Waldreservat „Nad Młyńską Strugą“
- **Tal von Dolny Bóbr (Dolina Dolnego Bobru)** – Die Fläche beträgt 78,44 ha, besteht aus zwei Enklaven des Tales von Dolny Bóbr

„Promotion der grenzüberschreitenden Zusammenarbeit von der Oberförsterei Lipinki und Landratsamt Bautzen Kreisforstamt“

Unia Europejska. Europejski Fundusz Rozwoju Regionalnego: Inwestujemy w waszą przyszłość/ Europäische Union. Europäischer Fonds für regionale Entwicklung: Investition in Ihre Zukunft

budyšin bautzen DER LANDKREIS

SNPL 2007–2013

Oberförsterei Lipinki – Naturschutzformen

Naturdenkmale:

Auf dem Gebiet der Oberförsterei Lipinki befinden sich 20 Naturdenkmäler:

- Stieleiche – 11 Stück
- Thuje – 2 Stück
- Platane – 2 Stück
- Rotbuche – 1 Stück
- kanadische Hemlocktanne -1Stück.
- Lärche -1Stück
- Berg – Ahorn -1Stück
- Winterlinde -1Stück

„Promotion der grenzüberschreitenden Zusammenarbeit von der Oberförsterei Lipinki und Landratsamt Bautzen Kreisforstamt"

Unia Europejska. Europejski Fundusz Rozwoju Regionalnego: Inwestujemy w waszą przyszłość/ Europäische Union. Europäischer Fonds für regionale Entwicklung: Investition in Ihre Zukunft

budyšin bautzen DER LANDKREIS

SNPL 2007–2013

Oberförsterei Lipinki – Naturschutzformen

Ökologische Nutzflächen :

- **„Katarzyna”** – befindet sich auf dem Gebiet des Forstreviers „Zielony Las“, das ehemalige, feuchte Bergbaugelände, auf dem Teiche auftreten

- **„Stary Park**“- befindet sich auf dem Gebiet des Forstreviers Suchleb und gehört zum Habitat, in dem Erlen-, Erlen-Esche- und Eschenauwälder dominieren

„Promotion der grenzüberschreitenden Zusammenarbeit von der Oberförsterei Lipinki und Landratsamt Bautzen Kreisforstamt”

Unia Europejska. Europejski Fundusz Rozwoju Regionalnego: Inwestujemy w waszą przyszłość/ Europäische Union. Europäischer Fonds für regionale Entwicklung: Investition in Ihre Zukunft

budyšin bautzen DER LANDKREIS

SNPL 2007–2013

Oberförsterei Lipinki – Naturschutzformen

Ökologische Nutzflächen :

- „**Nadlubrzańka Łąka”** – gehört zu dem Forstrevier Suchleb, zeichnet sich durch die Erlen-Birke - Baumbestände aus

- **„Leśnie Bagno”** - ist in der Gemeinde Trzebiel, in dem Forstrevier Żarki gelegen. Das Interesse erwecken Altwasser und natürliche, eutrophe Gewässer

- **„Rosiczka”** – befindet sich in dem Forstrevier Olszyna, in der Gemeinde Brody. Charakteristisch an diesem Gebiet sind die Heiden mit Glocken-Heide und Rundblättrigem Sonnentau

„Promotion der grenzüberschreitenden Zusammenarbeit von der Oberförsterei Lipinki und Landratsamt Bautzen Kreisforstamt”

Unia Europejska. Europejski Fundusz Rozwoju Regionalnego: Inwestujemy w waszą przyszłość/ Europäische Union. Europäischer Fonds für regionale Entwicklung: Investition in Ihre Zukunft

budyšin bautzen DER LANDKREIS

SNPL 2007–2013

Oberförsterei Lipinki – Naturschutzformen

Ökologische Nutzflächen :

- **„Łabędź” -** in dem Forstrevier Złotnik, in der Gemeinde Żagań befindet sich das Habitat, wo Altwasser und natürliche Wasserbecken auftreten.

„Promotion der grenzüberschreitenden Zusammenarbeit von der Oberförsterei Lipinki und Landratsamt Bautzen Kreisforstamt”

Unia Europejska. Europejski Fundusz Rozwoju Regionalnego: Inwestujemy w waszą przyszłość/ Europäische Union. Europäischer Fonds für regionale Entwicklung: Investition in Ihre Zukunft

budyšin bautzen DER LANDKREIS

SNPL 2007–2013

Oberförsterei Lipinki – Naturschutzformen

Ökologische Nutzflächen :

- **„Stary Staw”** – das ist das Ödland in dem Forstrevier Żagań mit den Erlenbaumbeständen. Das Gebiet ist reich an Weisen-Pappelnbrüche

- **„Torfowisko Wełnianka”** – befindet sich auf dem Gebiet des Forstreviers Marszów in der Gemeinde Żary. Interessant sind hier Zwischenmoore und Sümpfe.

Die Gesamtfläche aller Gebiete beträgt: 45,99 ha.

„Promotion der grenzüberschreitenden Zusammenarbeit von der Oberförsterei Lipinki und Landratsamt Bautzen Kreisforstamt”

Unia Europejska. Europejski Fundusz Rozwoju Regionalnego: Inwestujemy w waszą przyszłość/ Europäische Union. Europäischer Fonds für regionale Entwicklung: Investition in Ihre Zukunft

budyšin bautzen DER LANDKREIS

SNPL 2007–2013

Oberförsterei Lipinki – Gattungsschutz

Pflanzen

Auf dem Gebiet der Oberförsterei Lipinki befinden sich 54 Pflanzengattungen, die dem Pflanzengattungsschutz unterliegen. Dem strengen Gattungsschutz unterliegen 38 Gattungen, dem teilweisen 16.

Gattungen im Polnischen Roten Buch der Pflanzen:

- knotenblütiger Sellerie
- Sechsmänniger Tännel
- Kleine Seerosen
- Gewöhnlicher Pillenfarn
- Braune Schnabelbinse
- Europäische Eibe

„Promotion der grenzüberschreitenden Zusammenarbeit von der Oberförsterei Lipinki und Landratsamt Bautzen Kreisforstamt"

Unia Europejska. Europejski Fundusz Rozwoju Regionalnego: Inwestujemy w waszą przyszłość/ Europäische Union. Europäischer Fonds für regionale Entwicklung: Investition in Ihre Zukunft

budyšin bautzen DER LANDKREIS

SNPL 2007–2013

Oberförsterei Lipinki – Gattungsschutz

Tiere

Auf dem Gebiet der Oberförsterei Lipinki unterliegen dem Gattungsschutz 100 Tiergattungen.
Für die geschützten Tiere befinden sich hier die Tierschutzgebiete: eins für Seeadler - Fläche 54,93 ha und zwei für ein Schwarzstorch Paar – Fläche 57,68 ha i 44,2 ha.

Gattungen im Polnischen Roten Buch der Tiere:

- 6 Gattungen von Wirbellosen
- 11 Gattungen von Fischen
- 1 Gattungen von Amphibien
- 2 Gattungen von Reptilien
- 5 Gattungen von Vögeln
- 2 Gattungen von Säugetieren

„Promotion der grenzüberschreitenden Zusammenarbeit von der Oberförsterei Lipinki und Landratsamt Bautzen Kreisforstamt"

Unia Europejska. Europejski Fundusz Rozwoju Regionalnego: Inwestujemy w waszą przyszłość/ Europäische Union. Europäischer Fonds für regionale Entwicklung: Investition in Ihre Zukunft

budyšin bautzen DER LANDKREIS

SNPL 2007–2013

Oberförsterei Lipinki – touristische Attraktionen

Wald - Naturpfad „Der grüne Wald“ (Zielony las)

- Der Wald – Naturpfad ist in dem malerischen Waldkomplex zwischen Żary und Łazy gelegen
- Hier befindet sich der höchste Aussichtspunkt in der ganzen Wojewodschaft Lubuskie – 227 m ü.d.M.
- Die Attraktion dieser Region bilden 3 Türme – Brandschutzturm, Aussichtsturm und „Promnitz – Turm“ (Wieża Promnitza).
- Das Gebiet zeichnet sich durch das differenziertes Geländerelief und die Artenzusammensetzung der Baumbestände aus
- Länge des Naturpfades – 3,2 km
- Gehzeit - 2-3 Stunden

„Promotion der grenzüberschreitenden Zusammenarbeit von der Oberförsterei Lipinki und Landratsamt Bautzen Kreisforstamt“

Unia Europejska. Europejski Fundusz Rozwoju Regionalnego: Inwestujemy w waszą przyszłość/ Europäische Union. Europäischer Fonds für regionale Entwicklung: Investition in Ihre Zukunft

budyšin bautzen DER LANDKREIS

SNPL 2007–2013

Oberförsterei Lipinki – touristische Attraktionen

Geotouristischer Weg "Die ehemalige Babina-Grube" – Länge 4 km

Lage: Der Weg ist direkt bei Łęknica gelegen und befindet sich auf dem Gebiet des ehemaligen Braunkohletage- und Untertagebaus und des Tage- und Untertagebaus des keramischen Tons.

Sehenswerte Orte:

- **Der Einfallende Schacht VIa (Upadowa VIa)**– auf diesem Gebiet, wo sich früher der Bremsberg, d.h. der tonnlägige Schacht befand, der den Zugang zu den Grubenbauen ermöglichte und zur Beförderung des Aushubmaterials diente, befindet sich der ehemalige Eingang zum Bergwerk.

„Promotion der grenzüberschreitenden Zusammenarbeit von der Oberförsterei Lipinki und Landratsamt Bautzen Kreisforstamt"

Unia Europejska. Europejski Fundusz Rozwoju Regionalnego: Inwestujemy w waszą przyszłość/ Europäische Union. Europäischer Fonds für regionale Entwicklung: Investition in Ihre Zukunft

budyšin bautzen DER LANDKREIS

SNPL 2007–2013

Oberförsterei Lipinki – touristische Attraktionen

- **Der Abbauraum B2 (Wyrobisko B2)–** liegt in der Nähe der Standorte, wo Tone auftreten, die dort in den 20er Jahren des XX Jahrhunderts gewonnen wurden. Das Gebiet zeichnet sich durch ihr Tagebaurestloch mit klarem Wasser von smaragdgrüner Farbe aus
- **Über dem Einfallenden Schacht VI (Nad upadową VI**) – auf diesem Gebiet befindet sich eine schmale und hohe, aus dem Tonsand mit unterschiedlichen Sandfraktionen gebaute Halbinsel. Diese Halbinsel durchschneidet das Tagebaurestloch in zwei separaten Becken.
- **Bergbaurestgewässer -** Abbauraum „Schuppen C" (der heutige touristische Name „Afrika") (Zbiornik – wyrobisko „łuska C)– das Gebiet ist von hohen Böschungen umgeben, in denen das Schichtprofil eines mächtigen Kohlenflözes sichtbar ist.

„Promotion der grenzüberschreitenden Zusammenarbeit von der Oberförsterei Lipinki und Landratsamt Bautzen Kreisforstamt"

Unia Europejska. Europejski Fundusz Rozwoju Regionalnego: Inwestujemy w waszą przyszłość/ Europäische Union. Europäischer Fonds für regionale Entwicklung: Investition in Ihre Zukunft

budyšin bautzen DER LANDKREIS

SNPL 2007–2013

Oberförsterei Lipinki – touristische Attraktionen

- **Aussichtsturm:**
  - **Forstrevier:** Nowe Czaple
  - **Aussichtsterasse:** die erste auf der Höhe von 14 m, die zweite – 24 m
  - **Eintritt:** kostenlos

„Promotion der grenzüberschreitenden Zusammenarbeit von der Oberförsterei Lipinki und Landratsamt Bautzen Kreisforstamt"

Unia Europejska. Europejski Fundusz Rozwoju Regionalnego: Inwestujemy w waszą przyszłość/ Europäische Union. Europäischer Fonds für regionale Entwicklung: Investition in Ihre Zukunft

budyšin bautzen DER LANDKREIS

SNPL 2007–2013

Oberförsterei Lipinki – Zusammenarbeit mit Partner

Die Oberförsterei Lipinki hat im Jahr 2014 das Projekt unter dem Titel „Promotion der grenzüberschreitenden Zusammenarbeit von der Oberförsterei Lipinki und Landratsamt Bautzen Kreisforstamt”

Partner des Projektes ist das **Landratsamt Bautzen Kreisoberförsterei mit dem Sitz in Kamenz** (http://www.landkreis-bautzen.de).

„Promotion der grenzüberschreitenden Zusammenarbeit von der Oberförsterei Lipinki und Landratsamt Bautzen Kreisforstamt”

Unia Europejska. Europejski Fundusz Rozwoju Regionalnego: Inwestujemy w waszą przyszłość/ Europäische Union. Europäischer Fonds für regionale Entwicklung: Investition in Ihre Zukunft

budyšin bautzen DER LANDKREIS

SNPL 2007–2013

Oberförsterei Lipinki

Im Rahmen des Projekts wurde die Webseite der Oberförsterei Lipinki - **www.lipinki.zielonagora.lasy.gov.pl**, auf der die Informationen über die Partner des Projekts in drei Sprachen: polnisch, deutsch und englisch vorbereitet wurden, modernisiert.

Besuchen Sie unsere Webseite:

www.lipinki.zielonagora.lasy.gov.pl

„Promotion der grenzüberschreitenden Zusammenarbeit von der Oberförsterei Lipinki und Landratsamt Bautzen Kreisforstamt"

Unia Europejska. Europejski Fundusz Rozwoju Regionalnego: Inwestujemy w waszą przyszłość/ Europäische Union. Europäischer Fonds für regionale Entwicklung: Investition in Ihre Zukunft

budyšin bautzen DER LANDKREIS

SNPL 2007–2013

Danke für die Aufmerksamkeit!

Nadleśnictwo Lipinki
Lasy Państwowe

Nadleśnictwo Lipinki
ul. Budowlanych 21
68-200 Żary
lipinki@zielonagora.lasy.gov.pl
Tel. +48 68 362 62 58
fax. +48 68 362 62 54